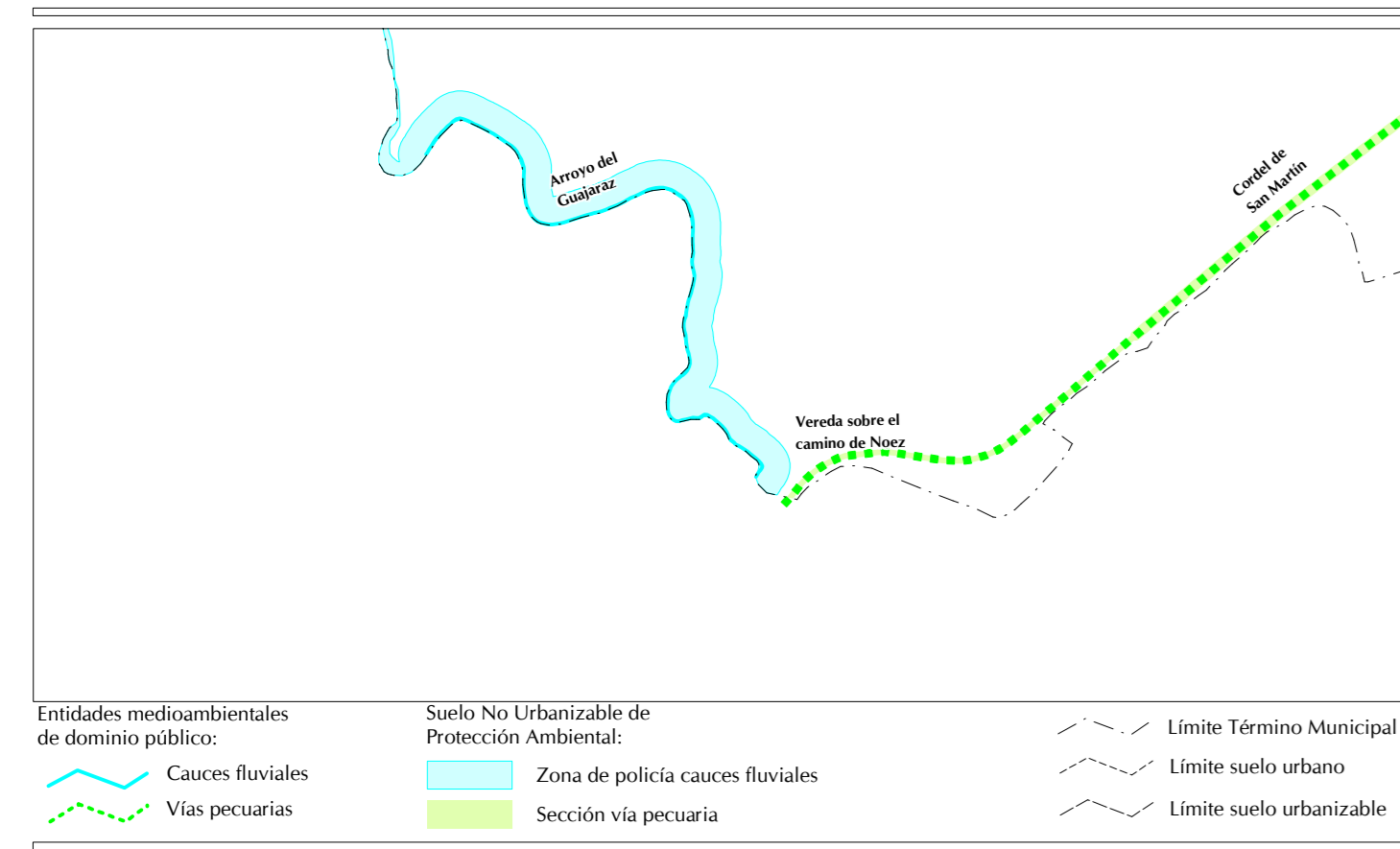
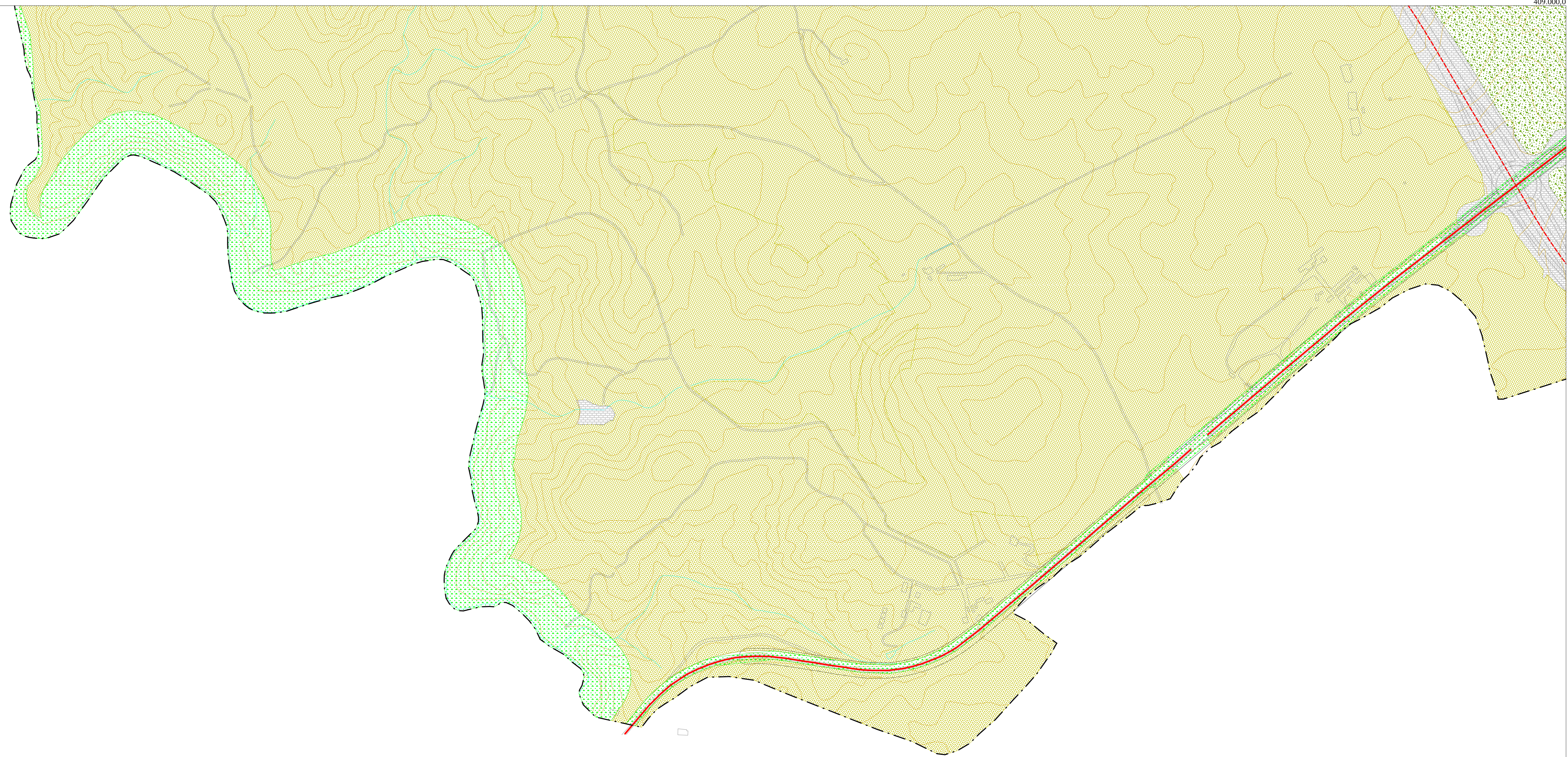


404.000,0
4.410.000,0
4.407.500,0
404.000,0


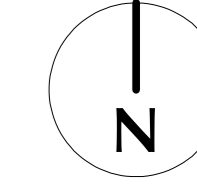
409.000,0
4.410.000,0
4.407.500,0
409.000,0



- Límite Municipal
- Usos globales**
 - Casco antiguo y extensiones
 - Dotaciones y servicios
 - Espacios libres y zonas verdes
 - Industria
 - Residencial
 - Terciario
- Categorías de Suelo Rústico**
 - Rústico de Reserva
 - No Urbanizable de Protección Ambiental
 - No Urbanizable de Protección de Infraestructuras
 - No Urbanizable de Protección Estructural Agrícola
 - No Urbanizable de Protección Extractiva
 - No Urbanizable de Protección Forestal
 - No Urbanizable de Protección Paisajística
- Límite Término Municipal
- Límite suelo urbano
- Límite suelo urbanizable
- Límite Suelo Urbano
- Límite y Numero Ámbitos de planeamiento - Suelo Urbano
- Suelo Urbanizable y Numero del Sector
- Límite y Numero de Ordenanza de Edificación
- Límite y Numero de Z.O.U.
- Esquema Viario (existente y propuesto)**
 - Red arterial principal
 - Viario distribuidor
- Sistema General de Dotaciones y Espacios Libres

	Hoja 1 (VK0240)				
Hoja 2 (UK9197)	Hoja 3 (VK0147)	Hoja 4 (VK0192)	Hoja 5 (VK1147)	Hoja 6 (VK1197)	Hoja 7 (VK2147)
Hoja 8 (UK9195)	Hoja 9 (VK0145)	Hoja 10 (VK0195)	Hoja 11 (VK1145)	Hoja 12 (VK1195)	Hoja 13 (VK2145)
Hoja 15 (UK9192)	Hoja 16 (VK0142)	Hoja 17 (VK0192)	Hoja 18 (VK1142)	Hoja 19 (VK1192)	Hoja 20 (VK2142)
Hoja 21 (UK9190)	Hoja 22 (VK0140)	Hoja 23 (VK0190)	Hoja 24 (VK1140)	Hoja 25 (VK1190)	Hoja 26 (VK2140)
Hoja 27 (UK9097)	Hoja 28 (VK0047)	Hoja 29 (VK0097)	Hoja 30 (VK1047)	Hoja 31 (VK1097)	

Localización sobre la cuadrícula 1:5.000 municipal


 AYUNTAMIENTO DE TOLEDO
 PLAN DE ORDENACIÓN MUNICIPAL
TOLEDO 2007
 DOCUMENTO DE APROBACIÓN DEFINITIVA
ORDENACIÓN ESTRUCTURAL
 Escala 1: 5.000
 0 250 500 m


Plano nº
4
 Hoja nº 28